

TRIARIUS

¡Conocer para Vencer!

Volumen 8 - Nº 156
1 de junio de 2024

ISSN: 2539-0015
(en línea)

Boletín de Prevención y Seguridad ante el
Terrorismo y las Nuevas Amenazas



2539-0015

Eritrea





ISSN: 2539-0015 (en línea)
Medellín - Colombia
Volumen 8 - Número 156
1 de junio de 2024

Editor

Douglas Hernández

Analistas Triarius

Guadi Calvo, Ulises León Kandiko,
Douglas Hernández.

Esta es una publicación del **Observatorio Internacional sobre el Terrorismo y las Nuevas Amenazas**. Se produce de manera quincenal, en formato pdf, y su distribución es gratuita.

Información de Contacto:

Douglas Hernández

Medellín, Colombia
Móvil: (+57) 321-6435103
director@fuerzasmilitares.org
hernandez.douglas@hotmail.com



Esta publicación tiene versión en inglés.

Editorial

Guadi Calvo nos presenta en su primer artículo de esta entrega, un interesantísimo análisis geopolítico, sobre la situación en Nueva Caledonia. Aportes como este, contribuyen a abrirnos los ojos sobre la realidad del colonialismo y el neocolonialismo. Los movimientos que adelanta Francia para mantener bajo su bota a la población nativa de estas islas, son vergonzosos. Más aun cuando este país, miembro de la OTAN, de la UE, y del Consejo de Seguridad de la ONU, se vanagloria de ser un bastión de la democracia y la libertad, y tiene el tupé de juzgar a los demás desde una pretendida superioridad moral.

En su siguiente aporte, Guadi nos presenta distintas teorías sobre las causas de la muerte del presidente iraní, todas posibles en el contexto actual, en el que nada sorprende y todos los actores internacionales parecen jugar fuerte para lograr sus objetivos. Además, nos muestra el panorama político y geopolítico asociado al incidente.

Nuestro analista Ulises León Kandiko, quien escribe desde Argentina, como Guadi y Martinelli, nos regala en esta oportunidad un análisis minucioso sobre la geopolítica del Océano Atlántico, poniendo de relieve los intereses de la OTAN, en contraposición a los intereses de los BRICS. La postura de Kandiko, a diferencia de sus dos compatriotas antes mencionados, es conservadora y cercana a occidente, lo cual es muy útil para los propósitos de TRIARIUS, que defiende y promueve la diversidad de pensamiento. Kandiko pone por delante los intereses de su país, y propende por el aprovechamiento de todas las oportunidades, vengan de donde vengan, así como propone estrategias defensivas frente a distintas amenazas, vengan de donde vengan.

A paso seguido, Guadi nos regala un detallado análisis que explora diferentes aristas de la situación política y geopolítica en el Sahel, región geográfica que atraviesa el continente africano de este a oeste, y en la que ocurre la transición del desierto al norte a la selva tropical al sur. Nos explica el origen del yihadismo en la región, y las poco afortunadas (y deshonestas) intervenciones de Francia (otra vez Francia), Inglaterra y Estados Unidos, en procura de apoyar unos gobiernos y derrocar a otros, patrocinando a organizaciones terroristas, que luego (aparentemente) se les salieron de control.

El menosprecio por “los nativos”, la segregación y la discriminación hacia el no-blanco, por parte de los nacionales de la potencia (neo) colonial, no es cosa del pasado, está vigente como nunca, aunque los medios de comunicación de masas de las élites, junto a otros medios lacayos/mercenarios intenten maquillar la verdad. Hay que mirar con sentido crítico, con humanismo y solidaridad, la situación de los Kanaks en Nueva Caledonia, frente a los atropellos de Francia. Esto es lo que hace nuestro analista senior Guadi Calvo en otro artículo sobre el tema. En TRIARIUS estamos con los Kanaks, y con todos los pueblos invadidos, oprimidos o explotados. Es lo que debe hacer todo ser humano con conciencia.

Finalizamos con una reseña sobre la educación en Colombia, que es al mismo tiempo una invitación para mejorar el sector, como vía para el desarrollo y la paz.

¡Conocer para vencer!

Douglas Hernández

Editor





TRIARIUS 156

Contenido:

Nueva Caledonia, Aduiu à la France, p.4

Por Guadi Calvo (Argentina)

Irán después de Raisí, p.7

Por Guadi Calvo (Argentina)

Atlántico - una mirada geoestratégica, p.11

Por Ulises León Kandiko (Argentina)

¿Quién lucha en el Sahel?, p.16

Por Guadi Calvo (Argentina)

Nueva Caledonia: Una visita al salvaje oeste, p.19

Por Guadi Calvo (Argentina)

Apuntes sobre la Educación en Colombia, p.22

Por Douglas Hernández (Colombia)

TRIARIUS

Llegas a casa y encuentras a tu esposa o a tu hijo, o a ambos tendidos en el piso, en una postura antinatural, ¿sabes cómo debes aproximarte a un lesionado por causas desconocidas?, ¿conoces sobre la criticidad de las vértebras cervicales y que no debes mover al lesionado sin revisar primero su condición?, ¿sabes evaluar los signos vitales?, ¿eres capaz de mantener la calma sin aproximarte, para evaluar primero el contexto?, ¿puedes realizar reanimación cardio-pulmonar de ser necesario?, ¿sabes aplicar la maniobra Heimlich?, ¿sabes aplicar un entablillado o un torniquete si es requerido?, ¿qué sabes sobre primeros auxilios?, ¿qué elementos de primeros auxilios tienes en casa?, ¿hay un extintor en tu casa? ¡Prepárate!, elabora un plan de emergencias, compra lo necesario y entrena, para poder responder apropiadamente en caso de emergencia. Si no tomas en serio estas cuestiones, estarás impotente frente al desastre y los verás morir.

En portada, **Soldados del Ejército del Estado de Eritrea**, en ceremonia militar. En esta edición, conoceremos más sobre el Ejército de Eritrea. Ver más información al final de la revista.

TRIARIUS privilegia la libertad de expresión, sin embargo, la responsabilidad por lo dicho en los artículos, es exclusiva de sus autores.

Agradecimiento muy especial a los analistas internacionales que de manera gratuita y desinteresada nos han enviado sus artículos para este número.



Nueva Caledonia, Aduiu à la France

Por Guadi Calvo (Argentina)



Posición estratégica de Nueva Caledonia, en el corazón del Pacífico.

Mientras el presidente francés hace calistenia y saca músculo frente a Rusia, la mayor potencia nuclear del planeta, intentando convertirse en el último escollo de la victoria del presidente Vladímir Putin en Ucrania. Y sin que, al parecer, haya registrado que desde el 2021 ha perdido absoluta influencia en tres de los países que aseguraban su permanencia como potencia hegemónica en sus antiguas colonias africanas: Mali, Burkina Faso y Níger, este último fundamental para el abastecimiento del uranio, con que alimenta Francia las plantas nucleares, que producen cerca del ochenta por ciento de su energía. Estos países han expulsado diplomáticos y toda presencia militar gala en su territorio. Mientras que el Chad, su histórico gendarme continental, tras las elecciones del seis de mayo, podría sumarse a la tríada saheliana, despegándose del decadente colonialismo francés, (ver Chad, ¿frente a cambio

histórico?) Aunque lejos de las calientes arenas del Sahel, parecería ahora estar a punto de recibir otro golpe, en Nueva Caledonia, el pequeño y remoto archipiélago del Pacífico sur.

Más allá de sus dimensiones y su riqueza mineral, es el tercer exportador mundial de níquel, imprescindible para la fabricación de acero inoxidable y baterías para vehículos eléctricos, además de tener grandes yacimientos de cromo, cobalto, hierro y magnesio.

En el marco de la caída de la producción de níquel, en primer trimestre del año fue menor, en un treinta y dos por ciento, en comparación con el mismo periodo del año pasado, generado una profunda crisis económica, que ha producido un gran malestar en la población, tanto con el gobierno local, como contra la metrópoli.

A la actual situación financiera, se le acaba de sumar la decisión de París, de modificar los reglamentos, para las próximas elecciones provinciales, que otorga

mayores derechos a los franceses, con diez años de residencia, que modifica lo establecido anteriormente, que habilitaba el voto solo a los extranjeros radicados con anterioridad a 1989. Desde entonces, se estima que cerca de cincuenta mil franceses se han radicado en esta colonia, por lo que el movimiento independentista *kanaco* (nativo), lo ha entendido como un intento de licuar su voto, que representa un cuarenta por ciento de los 280 mil habitantes, de los que unos ciento doce mil son nativos.

El archipiélago de Nueva Caledonia fue ocupado por Francia en el siglo XIX. Se convirtió en 1946 oficialmente en territorio francés de ultramar, en la actualidad, tras las revueltas independentistas de la década del ochenta, que dejaron cerca de cien muertos, con episodios como el de la masacre de las Cuevas de Ouvéa, en la que la gendarmería francesa asesinó a los principales líderes del movimiento *Frente*



Kanaco y *Socialista de Liberación Nacional* (FLNKS). Tras aquel periodo, Francia otorgó un estatus especial, transfiriéndole algunos poderes al gobierno local.

La decisión unilateral del gobierno de Macron, ha alcanzado, para los nacionalistas caledonios, el punto de no retorno, tras décadas de tensiones alimentadas por la desventajosa situación de miles de nativos, que poco y nada reciben de los ricos yacimientos minerales controlados por empresas europeas, como la suiza *Glencore* y la francesa *Euramet*, que en el actual contexto anunciaron su retirada de la actividad.

Más allá de que de las tres oportunidades, en que el *Acuerdo de Numea* (1998) posibilitó referendums por la independencia, han tenido resultado negativo, el último de 2021, impugnado por la dirigencia *kanaca*, que habían intentado postergarlos tras la crisis del *Covid-19*, la militancia independentista ha continuado hasta hoy.

Tras la aprobación de la modificación a la ley electoral, una serie de violentas protestas se iniciaron en Numea en la noche del lunes trece, cuando en París los legisladores discutían la nueva enmienda constitucional. Los acontecimientos, una vez consagrada la reforma, se extendieron desde la capital hacia el interior de la isla principal, de unos dieciocho mil kilómetros cuadrados.

Las jornadas de protesta, alentadas por el grupo conocido como *Célula de Coordinación de Acción sobre el Terreno* (CCAT), un desprendimiento de noviembre último de la *Union Calédonienne*, un sector radicalizado del FLNKS, han revivido el espíritu independentista que desde los años ochenta del siglo pasado se había mantenido latente.

Convirtiéndose, en esta oportunidad, en la mayor expresión de violencia desde entonces.

Hasta el domingo diecinueve, eran seis los muertos, dos policías y cuatro civiles, sesenta hombres de las fuerzas de seguridad heridos y más de ochenta personas detenidas. Mientras que desde los hospitales han informado que el número de heridos de bala, que reciben cada noche, va en aumento día tras día.

Además, los manifestantes han saqueado unos cincuenta locales comerciales, asaltado hoteles y edificios públicos, al tiempo que unos doscientos vehículos han sido incendiados tanto dentro de la ciudad, como en rutas circundantes, las que fueron cortadas, impidiendo la llegada de medicinas y alimentos. Los daños estimados hasta el momento superan los doscientos millones de dólares.

En respuesta a este contexto, en los barrios del sur de la capital, donde se encuentra el mayor número de residentes extranjeros, se han levantado barricadas y se ven civiles fuertemente armados.

El desmadre ha obligado a establecer el toque de queda nocturno, la prohibición de reuniones, la venta de bebidas alcohólicas y el cierre para vuelos comerciales, del aeropuerto internacional de *La Tontouta*.

Mientras, se ha ordenado el despliegue de cientos de policías para restablecer el orden y mantener la paz, el viernes comenzaron a llegar los primeros contingentes de *marines* franceses, y se acaba de conocer que se dispuso que otros mil militares partirían hacia Nueva Caledonia, desde distintas bases cercanas.

Por su parte, el ministro de Justicia francés, Eric Dupond-Moretti, ha pedido a los fiscales que tomen medidas enérgicas

contra los responsables de los disturbios.

El temor de las autoridades de que el conflicto se pueda profundizar y derive a una guerra civil, ya que se estima que la población cuenta con una gran cantidad de armamento, según algunos cálculos hay al menos una por cada cuatro habitantes, utilizadas para caza y tiro deportivo. Aunque para el *Alto Comisionado de Nueva Caledonia*, podrían llegar a circular ilegalmente cerca de ciento treinta mil.

Amistades inquietantes

El ministro francés del Interior, Gérald Darmanin, en declaraciones televisivas, acusó abiertamente a Azerbaiyán, China y Rusia, de estar interfiriendo en los asuntos internos de Nueva Caledonia, ignorado que el proceso independentista, congelado durante décadas, que parece haber despertado en respuesta de la crisis económica, el manejo de las leyes electorales, no serían factores a tener en cuenta.

En el caso chino, esa afirmación iría en contra de sus propios intereses, ya que Beijing, desde hace años, se ha convertido en un importante inversor en la industria del níquel caledonio.

Aunque el principal argumento para la fuerte represión que Francia ejerce en el archipiélago, es la necesidad de mantenerlo bajo su control. Incluso más que cualquier de los otros cuatro territorios insulares, que mantiene en el Indo-Pacífico. Nueva Caledonia se ha convertido en la cabecera de puente de Macron, para incrementar su presencia en la región, hoy el campo de disputa principal entre Washington y Beijing.

En preparación de este marco, es que París ha aumentado la



presencia de efectivos militares y armas de las *Fuerzas Armadas de Nueva Caledonia* (FANC), que cuenta con tres bases, la *Base Naval de Pointe Chalaix*, la de la Fuerza Aérea y de la Aviación Naval, en la *Base Aérea Paul Klein*. En 2022, el gobierno de Macron anunció el incremento de la vigilancia en el Pacífico, mediante la construcción de un nuevo muelle de atraque en la base de Chaleix.

Si bien es cierto que el presidente de Azerbaiyán, Ilham Aliyev, continúa con su diatriba anticolonial, particularmente contra Francia, por su postura pro-armenia, en el conflicto que estos dos países mantienen desde antes del surgimiento en 1922 de la

Unión Soviética, y que continuó tras su desaparición en 1991, por el enclave Nagorno Karabaj, lo que ya ha provocado, dos grandes guerras, la última en 2020, aunque prácticamente no pasa una semana sin que algún choque armado se produzca.

Las molestias de Bakú, además, estriban en que Francia fue uno de los tres países mediadores que integraban el *Grupo de Minsk* de la *Organización para la Seguridad y la Cooperación en Europa* (OSCE), junto a Rusia y los Estados Unidos.

Razón por lo que, según París, Bakú habría creado una alianza de catorce movimientos políticos, anticoloniales en todo el antiguo

imperio francés y que todavía sufren sus consecuencias.

La respuesta francesa, al presidente Aliyev, la dio en julio del año pasado la Ministra de Asuntos Exteriores, Catherine Colonna, reafirmando el apoyo del *Eliseo* a los derechos y seguridad de los armenios de Karabaj, y en abril último ordenando el retiro del embajador francés de Bakú.

Más allá de a quien busque Macron responsabilizar de sus propias torpezas, y con el estigma de haber perdido, en pocos años, tres de sus principales enclaves en África, no podrá soportar el costo político de que su principal pie en el área Indo-Pacífico, también le susurre, *Aduiu à la France*.

Fuente de la Imagen:

https://www.newcaledonia.travel/sites/default/files/footer/carte-footer_EN_707-x-390.jpg

Guadi Calvo

(Argentina) escritor y periodista. Analista Internacional especializado en África, Medio Oriente y Asia Central.



fuerzasmilitares.org
el portal militar colombiano



Irán después de Raisí

Por Guadi Calvo (Argentina)



Ebrahim Raisí (RIP)

Una vez conocida la desaparición del viejo *Bell 212*, un helicóptero de fabricación norteamericana con más de cuarenta años de uso, la versión civil del legendario *UH-1N Twin Huey*, que tanto se utilizó en la guerra de Vietnam, y que todavía sigue siendo muy utilizado, por muchísimos gobiernos y empresas, que trasportaba al presidente iraní, Ebrahim Raisí, hacia la ciudad septentrional de Tabriz, capital de la provincia de Azerbaiyán Oriental, se dispuso un importante operativo de búsqueda y rescate, que contó con la colaboración de drones turcos; debido a la intensa niebla y lo escarpado del terreno, se tardó doce horas para llegar al punto de impacto.

Cuando los socorristas alcanzaron el *Bell*, en el brumoso bosque de Dizmar, se confirmó la peor de las conjeturas, el presidente había muerto, al igual que el resto de los ocupantes, ocho en total: el ministro de Asuntos Exteriores, Hossein Amirabdollahian, el gobernador de provincia Azerbaiyán Oriental, el *seyyed* Malek Rahmati; un importante líder religioso de la

ciudad de Tabriz, Mohammad Ali al-e Hashem, el jefe de la custodia del presidente, Mahdi Mousavi, y los pilotos.

La nave presidencial se precipitó cuando retornaba, junto a otros dos helicópteros, desde el río Araz, que sirve de frontera con Azerbaiyán, lugar al que el presidente Raisí, había llegado para inaugurar una represa, junto al Jefe de Estado azerí, Ilham Aliyev.

El hecho de que el aparato que llevaba a Raisí fuera el único siniestrado, cuando las otras dos naves que habían enfrentado las mismas contingencias climáticas no sufrieron ningún percance, habilitó a muchos analistas a plantear la posibilidad de algún tipo de ataque o sabotaje.

Apuntado, en primer lugar, obviamente, al tándem indivisible Washington-Tel Aviv; las teorías conspirativas, también rosaron al propio gobierno de Bakú, por su intensa relación con Tel-Aviv, basada esencialmente en armas *judías* por petróleo y gas azerí; la lista de sospechosos llegó a mencionar a Francia, por sus actuales controversias con

Azerbaiyán (Ver: Nueva Caledonia: adieu à la France.); también podía haber sido el acierto de algún “afortunado” misil, lanzado por alguno de los grupos terroristas que operan en la nación persa, vinculados al *Daesh* y financiados por los *sionistas*; incluso una carta que se encuentra en el mazo, es la acción de algún rival interno de Raisí; y claro, ¿por qué no? también estas cosas pasan, lisa y llanamente un simple accidente por cuestiones técnicas o un error humano, en un contexto climático extremadamente adverso, como el que se presentaba en esa región al momento de la caída.

Mientras los restos del helicóptero seguían sin aparecer, en varias capitales los equipos de analistas se reunían para discutir todas las alternativas. Ya que Irán no es cualquier país, y la nación se encuentra en pleno conflicto multidimensional con Israel.

Recordemos la poco eficiente andanada de mutua coherencia, que lanzaron de un país al otro, tras los ataques *sionistas* a la embajada persa en Damasco (Siria) el pasado primero de abril.



Irán tiene también mucho que decir sobre el genocidio que Benjamín Netanyahu perfecciona cada día en Gaza, abasteciendo de logística e información a los *Houthies* yemeníes que están atacando naves vinculadas a intereses judíos y norteamericanos en el Mar Rojo, y también con el *Hezbollah* libanes, una amenaza contante para el norte de Israel. Previendo cualquier contingencia, más allá de proclamar su inocencia, Tel-Aviv extremo su seguridad. Al igual que todas las embajadas de los Estados Unidos en la región, las del Reino Unido y muchas naciones de la *Unión Europea*, (U.E.) principalmente Francia.

Al mismo tiempo, el presidente ruso Vladimir Putin, se reunía con el embajador persa en Moscú, Kazem Jalali, para evaluar a fondo la situación y ofrecer toda su colaboración para la búsqueda de la nave perdida.

En un mundo tan sensible como el actual, nunca nada es del todo descartable, mucho menos imposible, por lo que de no ser claro y perfectamente demostrable un accidente; solo siguiendo los pasos de Irán en los próximos meses podremos hacernos una idea de quien pudo haber sido el responsable, claro, si no hay un reconocimiento oficial, por parte de los responsables. Aunque es muy difícil que simples mortales como nosotros, podamos alguna vez conocer la verdad. Para apoyar esto, solo basta con recordar el asesinato del presidente norteamericano John F. Kennedy, del que, pasados más de sesenta años, todo sigue siendo bruma y

ese asesinato siguió siendo encubierto con otros.

El orden constitucional obliga al primer vicepresidente, en este caso, Mohammad Mojber, a asumir el cargo vacante y en no más de cincuenta días llamar a elecciones. Donde se abren una cantidad de variables, que prácticamente recorren todas las tonalidades políticas.

Hasta ahora, la aparición de los restos de la nave solo ha dejado claro una cosa: la muerte del presidente Raisí y la de sus acompañantes, el resto de las preguntas quedarán sin contestar o se silenciarán para siempre.

Piensa mal y acertarás

Si bien es muy alambicado para algunos seguidores del “piensa mal y acertarás”, el encuentro entre Raisí y su par azerí, el que habría servido más allá de la excusa protocolar, para limar asperezas entre Bakú y Teherán, que dejaría más cómodo a Aliyev, para operar contra Armenia. Se produce en un momento que Aliyev se ha convertido en uno de los grandes enemigos de Francia, que lo acusa de estar detrás de los disturbios de Nueva Caledonia, una de las más importantes colonias que París mantiene en el disputado ámbito Indo-Pacífico, por lo que el atentado contra el presidente iraní, podría haber sido un tiro por elevación contra el azerbaiyano.

Por otra parte, occidente ya ha comenzado a sugerir la posibilidad de “fuego amigo”, ya que Raisí aparecía como uno de los más importantes candidatos para suceder al *ayatolá* Alí Jamenei de ochenta y cinco años, en el cargo

de “líder Supremo” de la revolución, es decir el verdadero poder en la República Islámica.

Dicho cargo, a Raisí solo se lo podría disputar el propio hijo de Jamenei, Mojtaba, por lo que la desaparición del presidente dejaría a Mojtaba el camino libre hacia el máximo cargo del país persa. Aunque para varios analistas ese nombramiento dejará a la cúpula gobernante expuesta a acusaciones de nepotismo por parte de los sectores más liberales y muchos líderes de la de la Revolución Islámica de 1979, que se oponen abiertamente a que la revolución derive a un sistema que repita los manejos de la monarquía Pahlaví, que ellos derrocaron como lo era el propio Raisí o el expresidente Mahmud Ahmadineyad (2005-2013) hombres emergidos de las profundidades de la revolución.

Será un reto para el presidente interino Mojber, conducir el país por el estrecho y extenso desfiladero de los próximos cincuenta días, donde los enemigos de la revolución harán todo lo posible para que desbarraque, sabiendo que se encuentra en un punto extremadamente delicado, y teniendo las protestas agitadas desde el exterior del 2022, todavía repercutiendo en los oídos de la dirigencia.

Por lo que se deberá extremar la seguridad para que nada extraño suceda, y mantener al país hasta que surja el nuevo gobierno, con todas las alertas encendidas, porque Irán conoce muy bien las herramientas de sus enemigos que son muchas y extremadamente crueles.

Fuente de la Imagen:

<https://www.chilevision.cl/noticias/internacional/iran-confirmando-la-muerte-del-presidente-ebrahim-raisi-tras-accidente-de>



CLIC PARA SUSCRIBIRTE
TRIARIUS

ISSN: 2539-0015
(en línea)





LISA Institute
Security Education

**Fórmate Online con Expertos.
Cuando quieras. Donde quieras.**



**+20%
DESCUENTO**

Código: TRIARIUS20

(Descuento disponible hasta fin de existencias)

CURSOS CON INSCRIPCIONES ABIERTAS

INTELIGENCIA

- Curso de Experto en Análisis de Inteligencia
- Curso de Analista de Inteligencia Especializado en Redacción de Informes de Inteligencia
- Curso de Analista de Inteligencia Especializado en Sesgos Cognitivos y Esquemas Mentales

TERRORISMO

- Curso de Gestión de Objetos Sospechosos y Explosivos
- Curso de Asistencia y Tratamiento a Víctimas del Terrorismo
- Curso de Análisis Interno de Procesos de Radicalización en Terroristas Yihadistas
- Curso sobre Drones como Tecnología Dual: Seguridad y Defensa vs Terrorismo y Crimen Organizado

RELACIONES INTERNACIONALES

- Curso-Certificado de Analista Internacional
- Curso de Experto en la Unión Europea

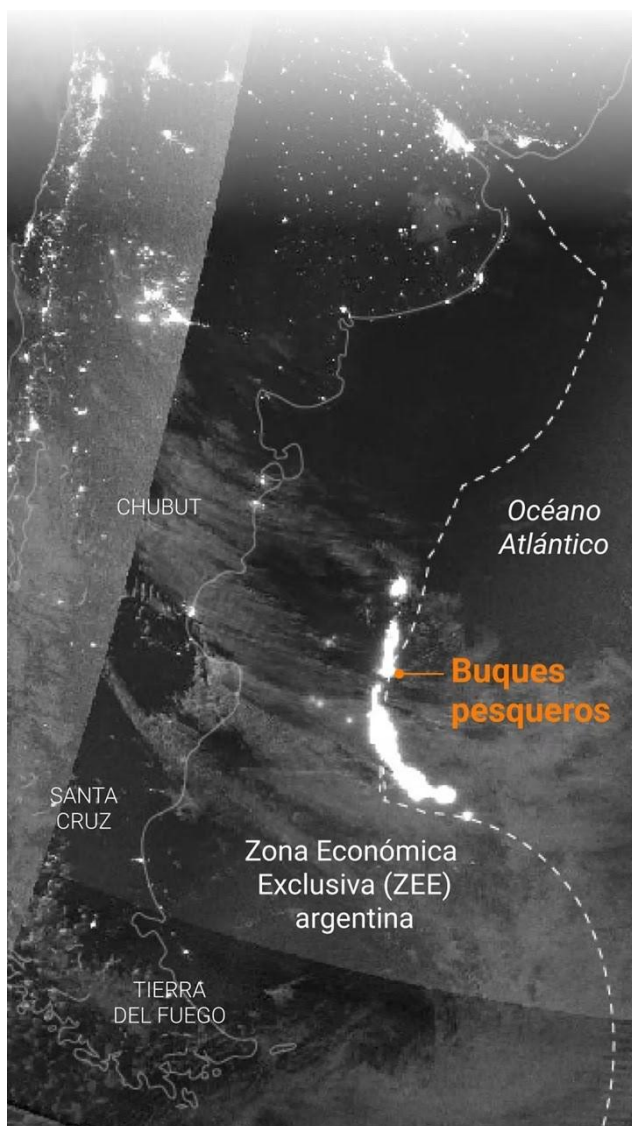
**100%
ONLINE
INTERACTIVO
FLEXIBLE**



www.LISAINSTITUTE.com

Atlántico - una mirada geoestratégica

Por Ulises León Kandiko (Argentina)



“El mundo es un pañuelo”, esta frase tiene sus orígenes a mediados del Siglo XIV durante la época de las expediciones y descubrimientos de nuevas tierras cuando los mapas se realizaban en lienzos o paños de tela, tal es así que se podía ver como el mundo cabía en un paño.

Y si, el mundo cada vez es más chico en apariencia, por los crecimientos demográficos, la caída de fronteras rígidas y, claro, por las innovaciones tecnológicas que hacen que la inmediatez de las cosas nos ponga a todos uno al lado del otro.

El pañuelo que nos contiene hoy día es el de la era de la globalización y las comunicaciones, donde todo está más cerca y las distancias parecen desvanecerse. Sin embargo, la inmensidad de las aguas entre los continentes no ha perdido el valor estratégico que siempre ha tenido, no en vano las grandes potencias mundiales han sido a su vez las poseedoras de las grandes flotas navales.

Hoy día más del 90% de las materias primas, componentes, productos terminados y suministros de energía viajan a través de los océanos. El comercio marítimo mundial se ha cuadruplicado en las últimas 4 décadas y se prevé que se duplique nuevamente en los próximos 15 años sobre las quillas de más de 100.000 buques mercantes, sin olvidarnos que el mismo mar es una fuente clave de alimentos en todo el mundo y se ha vuelto cada vez más importante para la extracción de energía mediante el uso de plataformas marinas. Los mares son vitales para el comercio transatlántico y global, y cualquier interrupción pondría en grave peligro la seguridad económica.

Según el Almirante James G. Stavridis, en su libro “The History and Geopolitics of the World's Oceans”, se refiere al Océano Atlántico en dos grandes hitos, uno como cuna de la civilización, en gran parte por el cruce y consecuente llegada de Cristóbal Colón a las Américas en 1492, quedando todo el continente colonizado por las potencias de la época, y por otro lado el Canal de Panamá, obra del posibilismo a pleno como generador indiscutible para las economías de la región, asimismo, no es menos cierto que en América Central se navega por las costas de los países con las tasas de violencia más elevadas del planeta. El Almirante Stavridis considera que algunos lugares se han desarrollado poco desde los tiempos de los piratas, y en estos actúan actualmente los cárteles de la droga con total impunidad.

Pero los hitos que marcan el desarrollo del Océano Atlántico no terminan con Colón y el Canal de Panamá, ya a lo largo de la 1ra y 2da Guerra Mundial el Atlántico se convirtió en una zona de tránsito esencial para el desarrollo de la guerra, ya que, a través de él Estados Unidos de Norteamérica (USA) llevó a sus tropas, materiales de guerra y mercancías a Europa durante el conflicto. Fue aquí cuando se empezó a gestar la idea de una comunidad de los países atlánticos que acabaría desembocando en la creación de la Organización del Tratado del Atlántico Norte (NATO por sus siglas en inglés).



Quo vadis NATO

Durante más de 5 lustros la NATO ha participado en operaciones expedicionarias centradas en operaciones terrestres, las que han dado forma al pensamiento estratégico, sus capacidades y la planificación de la Alianza y sus miembros. Pero en el futuro, deberá considerar su papel en el ámbito marítimo global en lo que se refiere a la seguridad y los intereses transatlánticos, así como a las operaciones que le son propias. El dominio marítimo es cada vez más competitivo y disputado, y el retorno de la competencia geopolítica tiene importantes dimensiones marítimas. La agresión rusa al este, las turbulencias del Mediterráneo al sur, las crecientes tensiones en el lejano oriente y la expansión continua de China y las potencias emergentes de Asia, presentan desafíos marítimos únicos para la seguridad de toda la Alianza y de sus asociados.

La NATO posee una sólida herencia como alianza marítima. Durante la Guerra Fría, las fuerzas navales desempeñaron un papel importante a la hora de disuadir una invasión soviética de Europa occidental, y el uso ilimitado del Océano Atlántico fue absolutamente vital para la capacidad de USA de reforzar a Europa en un escenario de guerra. Otras alianzas más temporales como la llevada a cabo durante el bloqueo a Cuba en la llamada crisis de los misiles han sido un ejemplo de acciones conjuntas. Está claro que la NATO no es una Alianza global, pero si debe enfrentarse a un dominio marítimo global cada vez más competitivo.

La NATO ha sido sorprendida estratégicamente por la guerra en Georgia en 2008, la crisis de Ucrania en 2014, la guerra civil de Siria y el levantamiento en Libia en 2011 entre otros. Para limitar el riesgo de una sorpresa estratégica en el ámbito marítimo, la NATO deberá desarrollar y mantener estrategias nuevas sobre los mares de especial importancia para la Alianza y el entorno de seguridad dentro y alrededor de ellos.

¿Qué se piensa en el BRICS?

Las cuestiones del Atlántico también se dirimen en el nuevo continente, y es aquí donde la figura de las alianzas también cobra importancia, organizaciones como la UNASUR, OEA y otras de relevancia tienen un impacto aletargado en la visión geoestratégica. Sin embargo, en el pensamiento del BRICS (alianza conformada por Brasil, Rusia, India, China y más recientemente Sudáfrica) están más activos y orientados a las ideas sobre la importancia de la cooperación y gestión.

Geográficamente, los países BRICS son Estados costeros de 3 continentes con océanos interconectados como un nexo físico importante. Pese a su cercanía continental y en algunos casos cercanía por intereses, algunos miembros del BRICS cuestionan el marco liberal para el uso del océano, y están más atentos a la respuesta que pueda dar la potencia del continente (USA) que defiende el orden regional y global en el mar.

A medida que los miembros del BRICS respondan a los intereses marítimos en juego, están obligados a presionar para lograr cambios normativos a su favor, aunque deberán navegar bajo ciertos parámetros ya mundialmente aceptados como los dispuestos por la Convención de las Naciones Unidas sobre los Derechos del Mar. Todo cambio de magnitud o relevancia va a requerir inexorablemente una acción colectiva, y es acá donde vale recordar que los miembros del BRICS ocupan 5 de las 16 Zonas Económicas Exclusivas (ZEE) marítimas más grandes.

Respecto del miembro local del BRICS, es decir Brasil, es un actor cada vez más activo en el ámbito marítimo, al tiempo que refuerza sus capacidades de patrullaje y vigilancia marítima ampliando su flota de submarinos durante la próxima década (incorporará submarinos de propulsión nuclear). El interés de Brasil en el dominio marítimo se extiende a África, donde Brasil ha aumentado la cooperación naval y de defensa con las naciones de África occidental, esto, porque ese continente proporciona un porcentaje significativo de los suministros energéticos de Brasil.

Rusia pretende actualizar y ampliar su poder naval, dicho plan incluye entre otras cosas, 8 nuevos submarinos de misiles estratégicos, 6 submarinos de ataque nuclear, 9 submarinos convencionales, 15 nuevas fragatas y una veintena de corbetas. Por otro lado, China y la India también están buscando portaaviones, que permitan la proyección y el mantenimiento de un considerable poder de combate a grandes distancias.

Mientras tanto en Argentina...

Muchos países de la región en varias oportunidades han sido el patio trasero donde las Potencias dirimían sus cuestiones, el crecimiento de los conflictos de baja intensidad que superpoblaron al mundo durante décadas



parece un *deja vu*. Sin embargo, muchas naciones de la región han aprendido las lecciones y buscan en un mundo globalizado, pero aún en conflicto, tomar posiciones geoestratégicas en post de su beneficio.

La Argentina no fue la excepción, hasta hace 5 minutos jugaba con ser parte de los BRICS, se le ofrecía a Rusia como la puerta de entrada a la Región, supo firmar acuerdos de entendimiento con Irán pese a su participación en los atentados terroristas en suelo argentino, particular atención merece el capítulo de China con quien se priorizó sus vacunas para combatir el COVID19 con una clara carga ideológica, el swap de 18.500 millones de dólares, la conformación de una base de investigación espacial en el Sur de la Argentina, la proyección de controlar la Hidrovía y disponer de un puerto. Ciertamente todas estas acciones marcaban un rumbo. Por lo pronto China tiene una clara mirada sobre el Atlántico, tal es así que ya tiene instalaciones navales en 3 países del Continente Africano.

Esta situación comienza a virar a partir del cambio de Jefe de Estado de la mano de Javier G. Milei quien desde el 10 de diciembre de 2023 guía los nuevos rumbos de la Argentina con una mirada liberal y orientada hacia las democracias occidentales. Es en ese sentido que desde la misma Cancillería Argentina se desestima toda participación en el BRICS y trabajan en el proceso para incorporar a la Argentina como miembro activo de la Organización para la Cooperación y el Desarrollo Económico (OCDE), desde el Ministerio de Defensa se concretó la compra de 24 aviones de combate F-16 A/B al Gobierno de Dinamarca con la anuencia de USA, en los escasos 5 meses iniciales de gestión se contó con la visita de la Comandante del Comando Sur de USA, arribó el Buque Cutter James de la Guardia Costera de USA para realizar intercambios profesionales, y el arribo de Portaviones USS George Washington de la Armada de USA.

Claramente hay un viraje de timón, sin embargo, queda ver si ese viraje obedece a un plan geoestratégico donde se entienda la importancia del Océano Atlántico y por ende el ejercicio que en él debe llevar la Argentina o solamente son acciones orientadas a resultados de corto y mediano plazo.

Cerrando Ideas

Se estima que para el 2030 el rubro de productos petrolíferos exporte a través del ámbito marítimo 1.600 millones de toneladas, un 60% más que lo exportado en 2010. Al mismo tiempo, la exportación de gas natural licuado por mar podría triplicarse en cantidad para 2030. El comercio internacional de carbón y mineral de hierro, necesario para sostener el crecimiento económico de las naciones emergentes, también está en camino a triplicarse para 2030, en cuanto al agro (en especial los cereales) puede esperarse un crecimiento similar. Otro tanto ocurre con las plataformas de petróleo y gas activas, en el 2010 ascendían a unas 270 plataformas esperándose que para el 2030 crezcan a 620.

Dado el significativo aumento de la riqueza de las naciones emergentes, éstas cuentan con mayor disponibilidad de recursos que pueden materializarse en mayor poder militar, incluido el poder naval. Como se viene viendo, el aumento del gasto en defensa en toda Asia tiene un carácter decididamente marítimo.

No hay dudas que en los próximos lustros el ámbito marítimo estará cada vez más congestionado y competitivo. Este crecimiento está impulsado por las grandes tendencias globales, incluido el surgimiento de nuevas potencias, las *reemergentes*, las tecnologías disruptivas, la urbanización y litoralización, esto hará que el entorno marítimo sea más complejo e incluirá desafíos de seguridad por parte de actores estatales y no estatales.

Por los próximos 3 o 4 decenios USA seguirá siendo la mayor potencia naval, principalmente porque para serlo no solo hay que tener una gran flota de buques sino también que se requiere contar con grandes dotes y cadenas de comando y control, organizaciones sofisticadas de suministro y mantenimiento (incluida una gran base industrial), procesos de formación y capacitación de calidad, contar con una cabal experiencia y poseer conceptos de operaciones bien desarrollados. Lograr una conjunción completa de estos elementos y requisitos han de tomar mucho tiempo para que cualquier nación se desarrolle y perfeccione.

Por esta situación de crecimiento y desarrollo donde se encuentra nuestra región, cobra nuevamente importancia la mirada geoestratégica sobre el Atlántico. Presenta rutas de comunicación naval alternativas, posee abundantes recursos energéticos, alimenticios, y materias primas industriales esenciales para las industrias digitales, atrayendo así cada vez más la atención de una variedad de actores estatales y no estatales que comprenden que la riqueza del océano se está volviendo fundamental para lo que tradicionalmente se explotaba en la tierra.



La seguridad marítima, más allá de la piratería per se, se volvió más compleja como resultado de su perfil dinámico, así como por la variedad de respuestas ideadas por los Estados y organizaciones. El pensamiento sobre seguridad marítima basado en amenazas desconocidas y respuestas más creativas, toma forma en la medida en que los países entienden implícita o explícitamente su progreso e influencia colectiva en términos marítimos.

La Argentina se encuentra en un lugar estratégico en el mundo, por la riqueza de sus recursos naturales, por su ubicación geográfica y por la impronta que el Gobierno le está imprimiendo al Estado. Es en este contexto que la Armada de la República Argentina debería como mínimo vigilar lo que ocurre dentro de las propias aguas jurisdiccionales argentinas, que alcanza en su máxima expresión también a la extensión de la plataforma continental; para poder dimensionar esa extensión estamos hablando de una superficie de 6.700.000 kilómetros cuadrados, más del doble de lo que es el territorio continental de la Argentina.

Teniendo presente estos factores, la geoestrategia actual, y pensando hacia los próximos 50 años, se hace necesario contar con una Armada con poder naval integrado entre sus elementos, dentro de un marco de cooperación con otros actores. Poseer una mirada proactiva hacia la industria naval (no solo para el consumo propio sino también para exportar), la industria marítima (tanto el transporte como la explotación marítima de recursos minerales y alimenticios), forjar alianzas estratégicas estatales y no estatales, contar con un servicio de Inteligencia que genere prognosis y apoye en la toma de decisiones. Todas estas variables son elementos claves para pensar en el 2080. Es en este contexto que recobra vigencia los dichos de Alfred Thayer Mahan quien sostenía que la gran fortaleza de una nación no estaba en la tierra sino en el dominio del mar.

Fuente de la Imagen:
<https://cdn.britannica.com/>



Colombia

A stylized representation of the Colombian flag, consisting of three horizontal stripes of yellow, blue, and red, rendered with a textured, brushstroke effect. The word 'Colombia' is written in a white, cursive font with a drop shadow, positioned above the brushstroke.

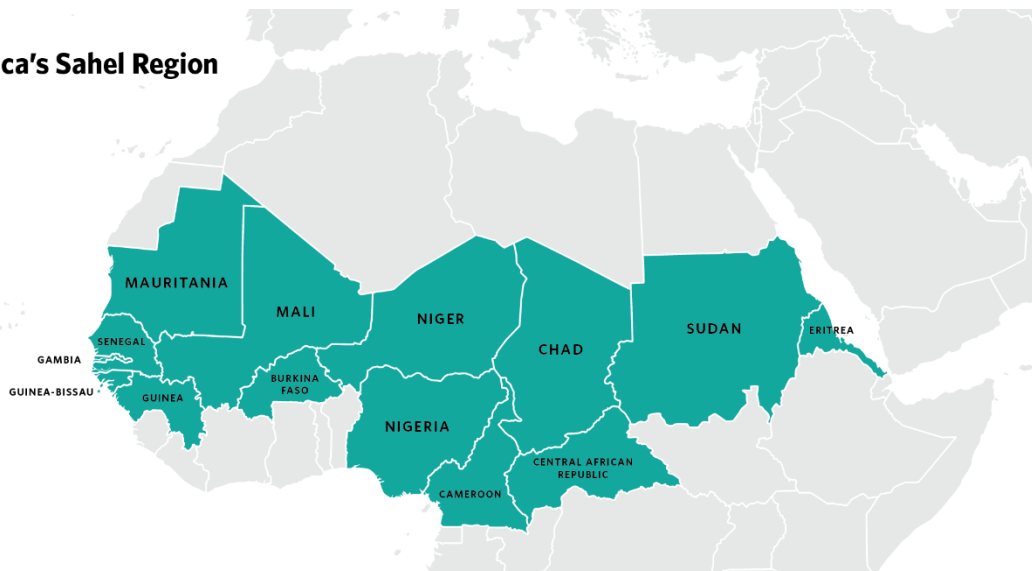
Visítanos, el único riesgo es que luego no quieras marcharte...



¿Quién lucha en el Sahel?

Por Guadi Calvo (Argentina)

Africa's Sahel Region



A nadie puede sorprender que, al mismo ritmo que los gobiernos revolucionarios del Sahel Central (Burkina Faso, Mali y Níger), cuyas juntas militares, tras derrocar gobiernos pro colonialistas, han coincidido en expulsar de sus territorios las misiones militares de Francia, Estados Unidos y las Naciones Unidas, la actividad de las *khatibas*, subscritas al *Daesh* y a *al-Qaeda*, se incrementa mes tras mes. Esta coincidencia radica, no en la ida de las tropas imperiales, sino en la ampliación del financiamiento y asistencia que los enemigos de las juntas están brindando a los terroristas. Como la *Comunidad Económica de Estados de África Occidental* (CEDEAO), siguiendo la hoja de ruta de las inteligencias norteamericana y francesa.

Si bien el surgimiento del terrorismo *islámico*, como lo conocemos en la actualidad, data de los años de la última Guerra Civil de Argelia (1991-2002), el ejército nacional argelino y el *Frente Islámico de Salvación* (FIS), alentado por cientos de veteranos argelinos que habían participado

de la guerra antisoviética de Afganistán, y retornaban a su país, para extender la *yihad*.

Desde el final de la guerra en Argelia, los “afganos”, como se conoce en el continente a todos aquellos combatientes africanos que viajaron a Afganistán para incorporarse a la guerra en ese país, se mantuvieron en estado latente, militando, fundando organizaciones, y creando las condiciones para encender el continente, realizando algunas operaciones para calentar el músculo, a espera de que estén dadas las condiciones para iniciar su “guerra santa”.

Lo que recién se dio a comienzos del 2011, con la *Primavera Árabe*, movimiento alentado, por Estados Unidos y Francia. Allí, con el guiño del *Pentágono* y las Naciones Unidas, las monarquías del Golfo Pérsico comenzaron la contratación de miles de *muyahidines* de todos los rincones del mundo *islámico*, para lanzarlos exclusivamente contra los gobiernos de Libia y Siria.

Desde entonces, la historia es tan conocida como sangrienta, la

aparición de muchos de estos terroristas en el norte de Mali, los que Francia distrajo de la guerra contra el Coronel Gaddafi, para abortar la rebelión *Touareg* de abril del 2012, operación que finalmente dio inicio a la actual situación del Sahel y que con los años se ha extendido a otras regiones del continente, como el Golfo de Guinea y algunos países de África oriental.

Es esta expansión, que finalmente se terminó escapando del control de sus creadores, Washington, Londres y París, lo que qué ha facilitado el aumento de la presencia militar occidental en la región. Aplicando hasta el hartazgo la cantinela de la lucha contra el terrorismo, aunque en realidad estaban allí, en el Sahel Central, para proteger los intereses de sus empresas. Mientras que fuera de esos aros de seguridad, dejaron hacer con absoluta libertad a las *khatibas* integristas. Beneficiando mediáticamente a las fuerzas de ocupación occidentales, para justificar su presencia.

Esas presencias, más allá de lo militar, han tenido una fortísima



injerencia política. Las que nunca habían cesado desde los tiempos coloniales, hacía el interior de esos gobiernos, siempre débiles, llevándolos por ruinosos caminos económicos, basados en endeudamiento y “alianzas” para la explotación de sus recursos naturales, cuyos resultados solo beneficiaban a las elites corruptas de esos países y, claro, a las empresas extranjeras, que llegaban con acuerdos leoninos y protección garantizada.

Las recientes expulsiones decididas por las juntas gobernantes, que desde el 2021, se comenzaron a establecer en el Sahel, modificando la matriz colonial francesa, por lo que la vieja Metrópoli se encuentra recurriendo a sus viejos métodos de dominación, fomentando las divisiones internas y que en estos tiempos se le agrega el plus de las *khatibas* terroristas, que al parecer sin control operan en la región.

Si bien la franquicia del *Daesh*, para esa región, el *Sahil Wilayat* (Estado Islámico para el Gran Sahara (EIGS)) que opera, de manera incesante desde el 2015, en esa geografía, habiendo protagonizado incontables ataques, tanto contra los ejércitos de las tres naciones apuntadas, como también contra la población civil en aldeas, ciudades, rutas procesiones religiosas y mercados, es el *Jama'at Nusrat al-Islām wal Muslimeen* (Grupo de apoyo del Islām y los musulmanes - JNIM), la fracción de *al-Qaeda*, conformada en 2017, después de que una media docenas de grupos se unieran bajo un mando coordinado. Experimentando un crecimiento exponencial, también alentado por la desaparición de las fuerzas occidentales, que, de manera furtiva, colaboraron y colaboran, desde siempre, con los *muyahidines*.

En este contexto es en el que se da el incremento de las operaciones del JNIM, que ha sido particularmente notorio a lo largo del décimo mes del calendario *islámico* o *hijri*, el *Shawwal* 1445 H, que coincidió este año, entre el diez de abril y el ocho de mayo del calendario gregoriano, solo si se lo compara, con el mes anterior, de *Ramadán* 1445 H, que este año comenzó el doce de marzo.

Según diversos análisis, las acciones del JNIM muestran que, a lo largo de este periodo han registrado un aumento de emboscadas a convoyes militares, ocupaciones de pueblos, y accidentes provocados por las famosas minas antipersonales, conocidas como *artefactos explosivos improvisados* (AEI), plantadas en rutas de alto tránsito.

En este último periodo analizado, el JNIM ha realizado tres ataques que provocaron la destrucción de más de sesenta motocicletas, además de diecisiete ocupaciones de localidades y la destrucción de una veintena vehículos, entre los que se incluyen varios blindados del ejército; más de treinta incidentes con AEI, los que causaron cerca de ciento setenta muertos. Además, en estos hechos, el grupo incautó unas doscientas setenta armas, entre lo que se incluye un mortero, quince vehículos y setenta y tres motos.

Mientras que, en el mes anterior el de *Ramadán*, más allá de su condición de ser sagrado, lo que no interfiere en la *yihad*, se habían realizado dos emboscadas, unas quince localidades fueron ocupadas; se produjeron doce incidentes con AEI, dejando un total de ochenta y tres muertos, produciendo además la destrucción de veinticinco vehículos, entre ellos siete blindados. Además del robo de un centenar y medio de armas de diferente tipo y calibre, nueve

vehículos y diez motos. A lo que siempre se le debe sumar el saqueo y destrucción de viviendas, y el robo de granos y ganado. Mientras que todo lo que no pueda ser arrastrado por la embestida terrorista, es destruido o incendiado, particularmente los pozos de agua, las bombas para su extracción, al igual que los generadores eléctricos.

En la guerra que desde el 2012 se libra en el Sahel, las motos que han sido históricamente vitales para la movilidad tanto de civiles como de militares, han pasado a ser un elemento clave para la movilidad de los integristas, por lo que tanto el robo como la destrucción de estos vehículos, tiene un sentido estratégico.

Esta renovada capacidad de los grupos terroristas para llevar a cabo este tipo de ataques cada vez más frecuentes y efectivos en una amplia zona, plantea a los jóvenes gobiernos del Sahel Central, un desafío casi definitorio para su existencia.

La furia criminal

En este contexto es que se han ejecutado infinidad de matanzas, particularmente contra población civil, tanto en el norte de Mali como en el noreste de Burkina a Faso. Hechos que la prensa internacional siempre achaca a los ejércitos locales, que, tras la ida de las fuerzas occidentales, están siendo acompañados por la empresa de seguridad rusa, *Wagner Group*, ahora rebautizada como *Africa Corp*.

Según algunas ONGs vinculadas a intereses occidentales, a fines de abril último, efectivos del ejército burkinés habrían asesinado a más de 220 civiles, entre ellos niños, en dos ciudades, acusados de colaborar con los grupos terroristas que operan en el área.



Tras la difusión radial de dicha matanza, prácticamente en el momento que lo conocía el gobierno, por parte de la británica BBC y la norteamericana *Voz de las Américas*, el gobierno del coronel Paul Sandaogo Damiba, suspendió la emisión de ambos medios, que obtuvieron la información por parte de la ONG, *Human Rights Watch*, con aceitados vínculos con la CIA.

Ataques similares al denunciado por HRW, se reiteran en el norte y centro de Mali, responsabilizando, absolutamente siempre, a las *Fuerzas Armadas de Mali* (FAMA) y a la operadora de seguridad rusa *Africa Corp*, como

si los terroristas utilizaran en sus ataques perfumados pétalos de rosas.

Sin tanta actividad terrorista como en Mali y Burkina Faso, en Níger, que se encuentra en plena disputa para que finalmente los Estados Unidos retiren la totalidad de sus efectivos (Ver. Níger: La primera batalla del fin del mundo), las operaciones contra la junta del gobierno que tomó el poder en julio del año pasado, la protagonizan países vecinos pro occidentales como Nigeria, que, tras el golpe en Níger, su presidente, Bola Thimbu, en ese momento también a cargo de CEDEAO, en una irresponsable sobreactuación, estuvo al borde de

iniciar una escalada militar, lo que fue desaconsejado por sus propios mandos militares.

En vista de que Nigeria, no pudo convertirse en el espolón de proa, es ahora Benín quien está provocando a Niamey, con el manejo de los pasos fronterizos sobre el río Níger, lo que impide las salidas de las exportaciones petroleras de Niamey. Al tiempo que los militares nigerinos observan con particular atención a ese país, debido a la presencia, no denunciada, de varias bases militares francesas, siempre tan dispuesta a intervenir en sus viejos dominios.

Fuente de la Imagen:

<https://carnegieendowment.org/research/2023/02/russias-growing-footprint-in-africas-sahel-region?lang=en>



Nueva Caledonia: Una visita al salvaje oeste

Por Guadi Calvo (Argentina)



Los Kanaks, nativos de Nueva Caledonia.

Corrido por el avance de la ultraderecha de su país y de Europa, y con la necesidad, frente a sus votantes, de mostrarse resolutivo, el pasado jueves veintitrés de mayo, el presidente Emmanuel Macron, para contener los disturbios que amenazaban con incendiar la isla (ver: Nueva Caledonia, otro Adui à la France.), junto a los Ministros del Interior y de las Fuerzas Armadas, se vio obligado a recorrer los casi dieciocho mil kilómetros, que separan a París de Nouméa, la capital de Kanaki, en pleno Indo-Pacífico, ocupada por Francia en 1853, cuando pasó a ser conocida en occidente como *Nueva Caledonia*.

Aunque la breve gira tiene también mucho de actuación, Macron necesita demostrar que lo que queda del viejo imperio no se le va a disolver en sus manos, declarando que estaba allí para

contener los disturbios y establecer conversaciones que permitan destrabar la situación. Además de no perder presencia en el Pacífico, frente a la cada vez más caliente relación entre China y Estados Unidos, en el área.

Todo se inició el pasado trece de mayo, después de que se conociera una enmienda a la Constitución Francesa, votada por el parlamento, acerca de habilitar el voto a los ciudadanos de nacionalidad francesa, radicados en el archipiélago, unos 168 mil, frente a los 112 mil nativos.

Una medida que claramente busca diluir el voto independentista, por lo que propugna la población *Kanaks*, cada vez más marginada por estrictas normas que avalan la segregación y la discriminación.

La cada vez más endeble posición de lo que queda del colonialismo francés en África,

donde en apenas tres años ha perdido tres enclaves fundamentales en Sahel (Burkina Faso, Mali y Níger). Mientras se observa con extrema atención el camino a tomar por el nuevo gobierno del Chad, cuyo presidente, el general Mahamat Idriss Déby Itno, acaba de legitimarse, después de imponerse en las elecciones del seis de mayo, por una importante diferencia sobre el segundo aspirante. Terminando, de este modo, con su controvertido gobierno previo, al que llegó en 2021 a través de un golpe militar, después de la muerte de su padre.

A lo largo de su campaña electoral, Idriss Déby se había mostrado más cercano al bloque saheliano que a las potencias occidentales, a las que, desde siempre, el Chad estuvo subordinado, exigiendo, por ejemplo, el abandono de las bases



militares que Washington tiene en ese país.

Por lo que, en este contexto, para el presidente francés es indispensable resolver la revuelta *kanaki* y para ello, ya no pudiendo hacerlo ordenando acciones desde París, como intentó cuando envió tropas para contener las manifestaciones, en los inicios de la crisis. La que además obligó a cerrar el aeropuerto de *La Tontouta*, el principal del archipiélago, mientras que solo se mantuvo abierto el de *Magenta*, de vuelos domésticos, para recibir las tropas enviadas por Macron desde otras colonias cercanas, alrededor de unos mil quinientos efectivos, que fueron llegando en diferentes etapas, aunque ya se habla de otros ochocientos por llegar, que se mantendrán durante todo el tiempo que se desarrollen *Las Olimpiadas*

Muestra de lo crítica que llegó a estar la situación, fue que en los momentos más calientes de los enfrentamientos, cuando ya las autoridades locales no supieron hacia donde podría derivar el conflicto; se les anunció a los centenares de turistas extranjeros, principalmente australianos y neozelandeses, que estuvieran atentos para evacuar sus hoteles en varios helicópteros *Chinook*, si llegará la emergencia a escalar a ese punto. Mientras, durante esos días, la mayoría de los turistas fueron evacuados en aviones enviados desde sus países.

Si bien las revueltas de este estilo no son nuevas para el archipiélago, ya en los ochenta se había producido una escalada similar, la que fue contenida a fuego y bala. Hoy, *El Eliseo* no está en condiciones políticas y mucho menos mediáticas, a semanas del inicio de los *Juegos Olímpicos*, y las elecciones para el *Europarlamento*, de embarcarse en una escalada represiva.

Las protestas que ya produjeron siete muertos, cinco civiles y dos policías, uno de ellos en un accidente de tránsito, además de producirse la destrucción y el saqueo de viviendas y locales comerciales; y el incendio de centenares de vehículos, por lo que el día quince se había dictado el “estado de emergencia”, que se levantara el martes veintiocho, a partir de las cinco de la mañana, hora local.

En este marco, es que la prensa francesa comenzó a preguntarse, si: ¿El presidente tiene capacidad para gestionar el legado colonial? Ya no solo del Pacífico, sino de lo poco que le va quedando de influencia en África.

A su llegada a Nouméa, Macron rápidamente declaró que su visita tenía el objetivo de: “restablecer el orden y facilitar el diálogo entre los líderes locales”, partido en dos bandos claros, los *calboches* como se conoce a los blancos, a favor de la metrópoli, liderados por la alcaldesa de la capital, Sonia Lagarde, y los independentistas, divididos en dos bandos; los acurdistas del *Caledonie Ensemble* y el grupo más extremo el *Frente Nacional de Liberación Kanak y Socialista* (FLNKS).

Además, Macron, después de haber realizado un vuelo en helicóptero sobre las zonas más afectadas por los disturbios, anunció un paquete de inversiones en post de la reconstrucción de lo que fue destruido durante las protestas, lo que se estima en más de trescientos millones de dólares.

Más pensando en sus súbditos continentales que en los isleños, con quien necesita demostrarse resolutivo, aclaró, por si alguien no se había dado cuenta de que: *ce n'est pas le Far West (no es el salvaje oeste)*. Pero, a pesar de la bravata el lunes por la mañana los disturbios que se continuaron tras la partida de Macron, no habían

cesado, lo que hace difícil la concreción del levantamiento del estado de excepción, que este lunes veintisiete Macron había ordenado levantar, en un intento por profundizar el diálogo, que había iniciado en su visita a Nouméa, de la que participará todas las fuerzas incluso el FLNKS, la fuerza independentista, que ha tenido un importante crecimiento en los últimos años y habría estado detrás de los levantamientos.

En búsqueda de normalizar la situación, la *Alta Comisión de Nueva Caledonia* anunció que se habían quitado los más de noventa controles carreteros, y que además de los 280 civiles detenidos, también que se habían detenido casi un centenar de policías y gendarmes, que se habían excedido en sus funciones.

Gestos del neocolonialismo

De todos modos, la breve visita de Macron no resolvió la situación de fondo, habiendo dejado a la isla prácticamente en la misma situación, que lo obligó a llegar a la colonia.

Las carreteras de toda la isla siguen bloqueadas por barricadas de manifestantes, por lo que los vecinos, para movilizarse en búsqueda de alimentos, combustible y medicinas, utilizan vías secundarias. Mientras que al norte de la capital se continúan produciendo serios disturbios.

Ya que las declaraciones del visitante no sirvieron para apaciguar los ánimos, quizás todo contrario. Si bien Macron anunció que la aplicación de la enmienda se retrasaría varias semanas, para nuevas consultas; agregó que no iba a permitir que se cuestionen los resultados del referéndum del 2021, saliendo de la Pandemia, sobre la independencia de Nueva Caledonia, que los ciudadanos votaron claramente a favor de



seguir perteneciendo a Francia, por más del 96 por ciento de los votos, pero con una participación, del 43,87%. Por lo que los nacionalistas *kanakas*, habían solicitado su impugnación.

La impaciencia de los independentistas parece no estar para nada de acuerdo con lo propuesto, en septiembre del año pasado, por el presidente del *Senado Consuetudinario de Nueva Caledonia*, Victor Gogny, sobre un período de transición de una

década para “preparar” a la población para la independencia. Mientras que una semana atrás, Jacques Lalié, presidente independentista de la Provincia de las Islas, tuvo una idea peor, la de acuerdo global, para la que, en un período de transición de entre quince y veinte años, se podría decidir por la soberanía en sociedad con Francia.

Mientras, sectores más conservadores, todavía insisten que la consulta debería retrasarse

cincuenta años o dos generaciones. Al tiempo que la líder *neofascista*, Marine Le Pen, expresó el deseo de un acuerdo institucional y económico global, con una nueva consulta sobre la independencia dentro de cuarenta años.

Quizás demasiado tiempo para un cuerpo en plena descomposición, como son los vestigios casi arqueológicos del imperio francés.

Fuente de la Imagen:

<https://www.aniafreindorf.com/img-get/I0000Ocy3jJBSpPY/s/1200/I0000Ocy3jJBSpPY.jpg>



Apuntes sobre la Educación en Colombia

Por Douglas Hernández (Colombia)



“La imaginación no es solo la capacidad humana única de imaginar lo que no es, y, por lo tanto, la fuente de toda invención e innovación. En su capacidad posiblemente más transformadora y reveladora, es el poder que nos permite empatizar con los humanos cuyas experiencias nunca hemos compartido”. J.K. Rowling.

Colombia, es un país signado por la tragedia. Allí, la violencia parece endémica, y la pobreza el destino de buena parte de sus 52 millones de habitantes. Luego de la guerra de independencia, que diezmo la población de campos, pueblos y ciudades, y durante el siglo XIX el país vivió 52 guerras regionales y 9 guerras nacionales, que causaron miles de muertos, heridos y desplazados, además de la destrucción de infraestructura, pérdida de cosechas y animales, y que en su conjunto impidieron/retrasaron el desarrollo del país.

Pero el siglo XX no fue mejor. Inició con la llamada Guerra de los Mil Días (1899-1902), que enfrentó (otra vez) a liberales y conservadores, y que debilitó tanto al país, que no se pudo impedir la separación de la provincia de Panamá, la que declaró su independencia de Colombia bajo la protección firme y entusiasta de los Estados Unidos de América, que ya había negociado con los líderes locales los beneficios y privilegios que les entregaría a cambio de la concesión del canal interoceánico, además, este conflicto volvió a dejar al país en la ruina económica y fiscal, con más muertos, más heridos, y más desplazados. Además, se fortaleció en ese conflicto algo que ya era evidente: la cultura política intolerante y violenta que ha caracterizado a Colombia. Esto, derivó en otros conflictos durante el siglo XX, como los periodos conocidos como La Pequeña Violencia (1903-1930); La Violencia (1948-1958); el Conflicto Armado Interno, que inicia en 1960 y que aún continúa; pasando por guerras internacionales con Ecuador y con Perú, el tema del narcotráfico, del terrorismo, del narcoterrorismo, del paramilitarismo, del crimen organizado, del crimen transnacional, de la violencia sexual en la guerra, y un largo etcétera, que, al converger sus efectos nefastos, han llevado a que, por momentos, el país haya estado al borde de convertirse en un estado fallido.



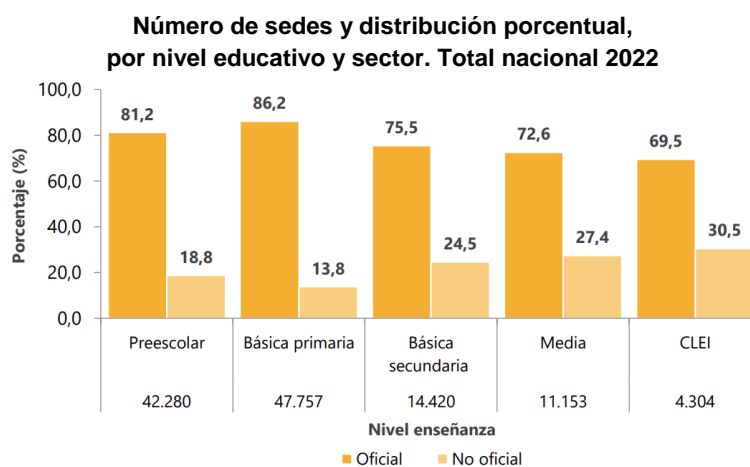
La escuela está llamada a ser el agente transformador que contribuya, desde las aulas, a diluir esa cultura de violencia que se ha enquistado en los corazones de los colombianos, formando a las nuevas generaciones no solo en lo estrictamente académico, pues las ciencias, las humanidades y las artes, no sirven de nada si no hay paz. Por ello, indica el sentido común, lo primero es fortalecer las competencias ciudadanas, en particular los temas de convivencia, para, enseguida, mejorar todo lo demás. Colombia necesita primero muy buenos ciudadanos, y luego muy buenos ingenieros, licenciados, economistas, médicos, sociólogos, abogados, artistas, tecnólogos y técnicos. Todo pasa por mejorar la calidad y pertinencia de la educación que se imparte en el país, y todo depende de la gerencia del sector educativo.

Mejorar la gerencia educativa, permitirá mejorar la calidad de la educación. Consecuentemente, mejorar las competencias ciudadanas de convivencia y paz, creará una sociedad menos violenta, donde puedan desatarse las fuerzas creativas de la población, en procura de construir un país mejor.

La Educación en Colombia

Según el último Boletín Técnico sobre Educación Formal (EDUC) del Departamento Administrativo Nacional de Estadística (DANE), publicado en Bogotá, el 22 de junio del 2023, en Colombia existían en el año 2022, un total de 53.185 sedes educativas en el nivel de preescolar, educación básica, y educación media. De ellas, 43.754 (el 82,3 %) son oficiales, y 9.431 (el 17,7 %) están en el sector no oficial. En relación a su ubicación, 17.241 sedes educativas (el 32,4%) se encuentran en área urbana, y 35.944 (el 67,6 %) en el área rural.

De ese universo de sedes educativas (53.185), en 42.280 se ofrece educación preescolar; en 47.757 se ofrece educación básica primaria; en 14.240 se ofrece educación básica secundaria; en 11.153 se ofrece educación media, y tan solo 4.304 sedes ofrecen educación para adultos por Ciclos Lectivos Especiales Integrados (CLEI). Podemos apreciar esta información en el siguiente gráfico:



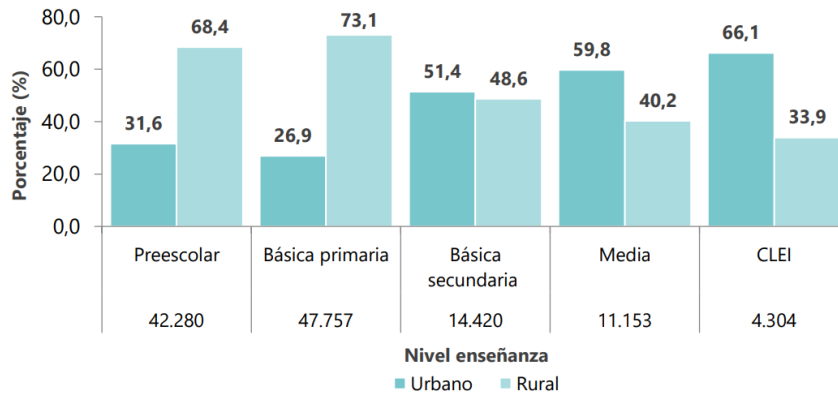
Es pertinente aclarar que, sede educativa no es lo mismo que Institución Educativa. Un Institución Educativa tiene personería jurídica, y responsabilidades fiscales, mientras que esta puede tener asignadas varias sedes educativas de menor entidad, ubicada en diferentes lugares de su área de influencia.

A propósito de esto, en Colombia hay todo un ejército de docentes. Para 2022 se contabilizaban 452.429 hombres y mujeres dedicados a la enseñanza, tanto en el sector oficial como en el no oficial. Téngase en cuenta que el Ejército Nacional de Colombia, cuenta con cerca de 225.000 efectivos, y que el total de las Fuerzas Armadas Colombianas (ejército, armada, fuerza aérea y policía), totalizan un número de efectivos cercano a los 450.000. De Manera que el magisterio y las Fuerzas Armadas, son, en Colombia, las dos agrupaciones mayoritarias de funcionarios públicos.



En relación con la ubicación de las diferentes sedes educativas, el siguiente gráfico es ilustrativo.

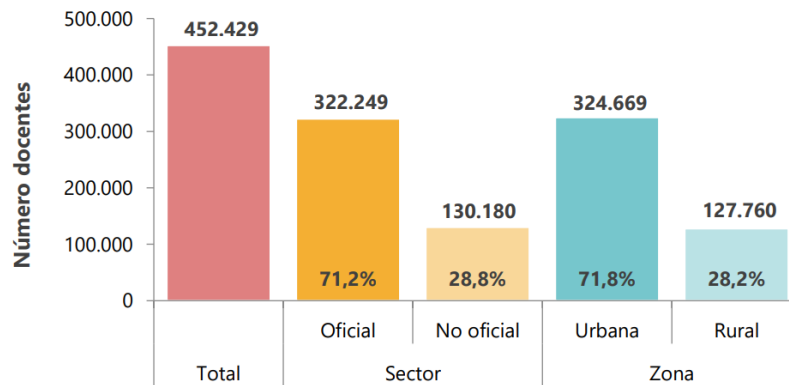
Número de sedes y distribución porcentual, por nivel educativo y zona. Total nacional 2022



Fuente: DANE, Educación Formal - EDUC.

Los docentes colombianos cubren las plazas disponibles en las sedes educativas, de ahí que ellos también se distribuyen en los sectores oficial y no oficial, y geográficamente en zona urbana y zona rural. Es siguiente gráfico ilustra la cuestión:

Número y distribución porcentual de docentes con asignación académica, según sector y zona. Total nacional 2022



Fuente: DANE, Educación Formal - EDUC.

Los 452.000 docentes, oficiales y no oficiales, de los niveles de educación preescolar, básica y media, en las 53.185 sedes educativas ubicadas por todo el país, en zona urbana y rural, atienden a un total de 9.729.968 estudiantes.

En el sector oficial la matrícula total en el año 2022 fue de 7.874.9271 estudiantes y en el sector no oficial de 1.855.041, con una participación de 80,9% y 19,1%, respectivamente. Del total de matriculados en 2022, 7.382.035 (75,9%) fueron atendidos en sedes educativas ubicadas en la zona urbana y 2.347.933 (24,1%) en sedes educativas de la zona rural.

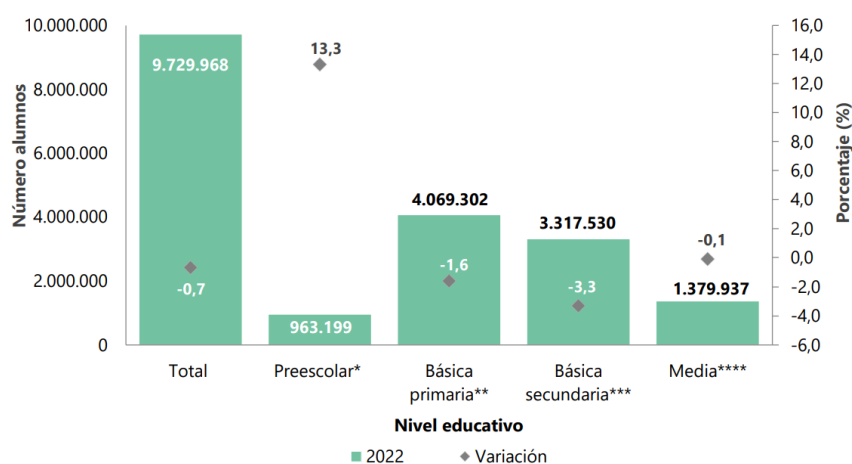
Distintas situaciones de la realidad nacional ocasionan que las cifras tengan variaciones interanuales, que en algunos casos se hacen significativas. Por ejemplo, un agravamiento de la violencia en las zonas rurales,



ocasiona el desplazamiento forzado de la población, con la consecuente desescolarización de los menores, situación que puede ser temporal o permanente. Si es temporal, eventualmente los niños, niñas y adolescentes, desplazados por la violencia, se matriculan en una institución educativa de otro lugar, generalmente de otro municipio, y ordinariamente en zona urbana. En previsión de esto, tan común en Colombia, las personas que estén registradas como desplazados, gozan de distintos beneficios, incluyendo la facilitación de la matrícula en Instituciones Educativas oficiales, con requisitos mínimos.

Así mismo, la depauperación de la calidad de vida, el desempleo, y la pobreza, son factores que inciden en la desescolarización de los menores, quienes deben pasar a realizar actividades para la supervivencia familiar. A continuación, tenemos una gráfica bastante ilustrativa. Al tiempo que la matrícula en preescolar, creció un 13,3% en el año 2022 en relación con el 2021, para los mismos años, la matrícula para la básica secundaria disminuyó en 3,3%. Lo primero es representativo del crecimiento vegetativo de la población nacional, mientras que lo segundo obedece a multitud de factores, aunque todo queda registrado bajo en rubro “deserción escolar”.

Número de matriculados y variación porcentual, por nivel educativo. Total nacional 2022 - 2021



Fuente: DANE, Educación Formal - EDUC.

* Incluye educación tradicional + modelos educativos flexibles

** Incluye educación tradicional + C1 y C2 (CLEI) + modelos educativos flexibles

*** Incluye educación tradicional + C3 y C4 (CLEI) + modelos educativos flexibles

**** Incluye educación tradicional + C5 y C6 (CLEI) + modelos educativos flexibles

¿Cómo mejorar la calidad de la educación en país?, ¿cómo hacer más eficientes los procesos del sector educativo?, ¿cómo cualificar significativamente al estamento docente, y lograr de ellos lo máximo que puedan dar para ser mejores en su trabajo?, ¿cómo cambiar la cultura de la ilegalidad y la cultura de la violencia, tan arraigadas en los ciudadanos colombianos?, ¿cómo lograr que los niños, niñas y adolescentes, actualmente en el sistema educativo formal de la república, internalicen y pongan en práctica las competencias ciudadanas de convivencia y paz?, ¿es posible mejorar los resultados del sector educativo, mejorando la manera en que se gerencian las Instituciones Educativas?, ¿es el rector/director rural de las Instituciones Educativas Públicas Colombianas un actor clave en la transformación educativa del país?, ¿es posible aplicar estrategias gerenciales innovadoras en las escuelas colombianas, aunque dichas estrategias hayan sido pensadas/ desarrolladas para organizaciones empresariales?, ¿es posible aplicar herramientas tecnológicas emergentes, a la gerencia educativa de las Instituciones Educativas Públicas Colombianas?, ¿cuáles estrategias gerenciales y cuáles herramientas tecnológicas son pertinentes?

Estas son preguntas que revisten un carácter estratégico. Mucho se ha debatido al respecto, pues no hay un solo abordaje en cuestiones tan sensibles para una nación, en particular para Colombia, con una realidad tan compleja. Llegar a dilucidar una respuesta válida, que sea aceptada por una amplia mayoría, y que sea



aplicada a nivel nacional, con éxito, sería el santo grial para quienes estamos interesados en que Colombia avance, alcance la paz y progrese, y creemos que el camino es a través de la educación.

La Gestión del Conocimiento

En la tesis doctoral titulada *GESTIÓN DEL CONOCIMIENTO EN LA GERENCIA EDUCATIVA DEL CAPITAL INTELECTUAL*, se abordaron las teorías de la gestión del conocimiento, de la gerencia educativa, y del capital intelectual, y se argumentó que la gestión del conocimiento, es la estrategia gerencial emergente, ideal para el sector educativo colombiano, y en particular para los niveles de preescolar, educación básica y educación media. Y que, a través de la aplicación de esta estrategia, mejorarían múltiples indicadores del sector educativo, incluyendo muy especialmente los de calidad, que una mejora en la calidad de la educación, sostenida en el tiempo, redundaría en progreso individual y colectivo, desarrollo económico, y paz.

La gestión el conocimiento, surge como una disciplina que busca contribuir al desarrollo del conocimiento y, consecuentemente, para desarrollar las ventajas competitivas que posean las organizaciones en ese orden. La gestión del conocimiento se adelanta por medio de las fases de adquisición/generación, almacenamiento, transformación, distribución y utilización. Igual que pasa con los Intangibles y con el capital intelectual, este tema es relativamente nuevo y se encuentra en plena construcción, por lo que hay múltiples definiciones, interpretaciones, y modelos, así como dificultades para su medición. De todas las definiciones de gestión del conocimiento, abordadas en el desarrollo de la investigación referenciada, se resaltó la siguiente como la más completa y pertinente:

(...) podemos definir la gestión del conocimiento como la habilidad individual o colectiva para generar, difundir, compartir y utilizar tanto el conocimiento tácito como explícito a partir de la asimilación de la información que se transfiere en forma de conocimiento y se transforma en experiencia de organizaciones o individuos; convirtiéndose así en una herramienta de aprendizaje útil que permite la aplicación del conocimiento para aportar valor dentro de una organización, economía o sociedad. (...) (Barragán, 2009, p.69).

Se determinó que hay dos elementos que son cruciales para el éxito de un sistema de gestión del conocimiento, por un lado, tenemos el empleo de las TIC, y por el otro la necesidad de medir dicha gestión. En cuanto al empleo de las TIC, la Inteligencia Artificial, como una herramienta tecnológica emergente, podría contribuir a potenciar un sistema de gestión del conocimiento aplicado a una escuela oficial colombiana. Y en cuanto a la medición de los resultados de la gestión del conocimiento, existen una serie de indicadores establecidos para el sector educativo colombiano por el Ministerio de Educación de ese país, la mayoría cuantitativos.

La Gerencia Educativa

Un gerente, de cualquier ámbito y organización, dirige a su equipo de trabajo, delega tareas y distribuye recursos, al tiempo que orienta los procesos y los dirige al logro de unas metas concretas, en uno plazos que están establecidos de antemano. Sin embargo, cada tipo de organización tiene sus particularidades, que requieren de estrategias específicamente orientadas, que tengan en cuenta las propias debilidades y fortalezas, como también las oportunidades y amenazas que les presenta el contexto donde operan. Dentro de los distintos tipos de organizaciones existentes, se encuentran las del sector educativo. A los fines de este ensayo, interesan particularmente las instituciones educativas colombianas, públicas, de educación preescolar, básica y media.

En Colombia, los gerentes educativos en este nivel, son denominados directivos docentes, y existen dos categorías: rectores (o directores rurales) y coordinadores. Los primeros son los responsables administrativos de las instituciones que dirigen, y los segundos, son funcionarios en los que los rectores delegan algunas funciones, pero no la responsabilidad que les es inherente.

En el artículo 25 del Decreto 1860 de 1994 (reexpresado luego en el artículo 2.3.3.1.5.8. del Decreto Único Reglamentario del Sector Educación, el 1075 del 2015) se establecen las funciones principales de los rectores, es decir, de los gerentes educativos de las instituciones que son objeto de interés.

Artículo 25. Funciones del Rector. Le corresponde al rector del establecimiento educativo:



- a) Orientar la ejecución del proyecto institucional y aplicar las decisiones del gobierno escolar;
- b) Velar por el cumplimiento de las funciones docentes y el oportuno aprovisionamiento de los recursos necesarios para el efecto;
- c) Promover el proceso continuo de mejoramiento de la calidad de la educación en el establecimiento;
- d) Mantener activas las relaciones con las autoridades educativas, con los patrocinadores o auspiciadores de la institución y con la comunidad local, para el continuo progreso académico de la institución y el mejoramiento de la vida comunitaria;
- e) Establecer canales de comunicación entre los diferentes estamentos de la comunidad educativa;
- f) Orientar el proceso educativo con la asistencia del Consejo Académico;
- g) Ejercer las funciones disciplinarias que le atribuyan la Ley, los reglamentos y el manual de convivencia;
- h) Identificar las nuevas tendencias, aspiraciones e influencias para canalizarlas en favor del mejoramiento del proyecto educativo institucional;
- i) Promover actividades de beneficio social que vinculen al establecimiento con la comunidad local;
- j) Aplicar las disposiciones que se expidan por parte del Estado, atinentes a la prestación del servicio público educativo, y
- k) Las demás funciones afines o complementarias con las anteriores que le atribuya el proyecto educativo institucional. (Congreso de Colombia, 1994)

Los literales “c”, “h” y “j” son de particular interés para lo que se intenta demostrar aquí. Queda claro que las leyes colombianas otorgan a los rectores, entre distintas funciones y atribuciones, las de promover el mejoramiento de la calidad de los establecimientos que gerencian, así como la de identificar nuevas tendencias para beneficio del proyecto educativo institucional. Lo cual permite, obviamente, que los rectores consideren estrategias gerenciales innovadoras, como una posibilidad para mejorar su desempeño, y aumentar la calidad de los procesos que se adelantan en las instituciones que dirigen. Pero, además, establece en el literal “j” que el rector o rectora, deben aplicar las disposiciones del Estado, inherentes a la prestación del servicio público educativo, lo cual incluye necesariamente a todos los literales de este mismo artículo, pero también a una norma muy especial, llamada *Guía 34 del Ministerio de Educación de Colombia (MEN), para el mejoramiento institucional*. Este documento es muy importante, en tanto recoge múltiples elementos de la gestión del conocimiento, y es un documento oficial del MEN, de obligatoria aplicación por los rectores en sus instituciones. ¿Qué tal si a partir de él se implementan sistemas de gestión del conocimiento en las escuelas colombianas?, sería cuestión de materializar tres condiciones:

1. La voluntad política del gobierno nacional, o en su defecto de un gobernador (y su secretario de educación), para adelantar este proceso.
2. Capacitar a los rectores y rectoras en temas de gerencia educativa, capital intelectual, y en particular sobre gestión del conocimiento.
3. Que un staff de expertos en temas de gestión del conocimiento, evalúen la Guía 34 del MEN, para hacer las modificaciones/adaptaciones que sean pertinentes para adecuar el documento como un guía de implementación y evaluación de un sistema de gestión del conocimiento, que tenga en cuenta las particularidades que puede presentar cada contexto, y respete en buena medida la autonomía de que gozan las Instituciones Educativas para elaborar su Proyecto Educativo Institucional.

La gestión del conocimiento en la escuela

Entre los hallazgos relevantes de la investigación referenciada, se estableció que efectivamente en las instituciones educativas colombianas están presentes distintos elementos de la gestión del conocimiento, pero de manera desestructurada, pues los rectores no manejan las teorías correspondientes, ni han implementado ningún programa de gestión del conocimiento.

Valga anotar que, un sistema de gestión del conocimiento, en términos simples, consiste en crear las condiciones para que el conocimiento que genera valor fluya entre los colaboradores y, además, que de manera continua el conocimiento tácito (que es el propio de cada individuo) pase a ser conocimiento explícito (que es de dominio del grupo), enriqueciéndose cada vez más por medio de círculos virtuosos.



Es posible implementar un sistema de gestión del conocimiento en las escuelas, teniendo en cuenta que las normas del sector educativo promueven elementos propios de esta estrategia gerencial. Destaco de manera particular las funciones del rector, que inicialmente aparecen en el decreto 1860 de 1994, y fueron luego compiladas en el Decreto Único Reglamentario del Sector Educación (Decreto 1075 del 2015), donde ahora están en el Artículo 2.3.3.1.5.8., con idéntico texto al anterior decreto, y que en la investigación de referencia fue comentado en el acápite referido a la Gerencia Educativa. Entre dichas funciones, encontramos: Promover el proceso continuo de mejoramiento de la calidad de la educación en el establecimiento, identificar las nuevas tendencias, aspiraciones e influencias para canalizarlas en favor del mejoramiento del proyecto educativo institucional, y también, velar por el cumplimiento de las funciones docentes y el oportuno aprovisionamiento de los recursos necesarios para el efecto, entre otras.

Estas ideas, son tan solo un aporte más al debate de la cuestión educativa en Colombia, que se ponen a consideración de los *decision makers*, y de los intelectuales, con la esperanza de que contribuyan a solucionar alguno de los grandes problemas que aquejan al país. Si algún lector desea revisar en detalle la tesis doctoral que se ha comentado en estas líneas, por favor, solicítela al email: hernandez.douglas@hotmail.com

Referencias

- Barragán, A. (2009). Aproximación a una taxonomía de modelos de gestión del conocimiento. *Intangible Capital*. 5(1). 65-101.
- Departamento Administrativo Nacional de Estadística. (2023). *Boletín Técnico sobre Educación Formal en Colombia (EDUC 2022)*. Bogotá. DANE.

Douglas Hernández

(Colombia) Sociólogo y Magister en Educación por la UdeA; Doctor en Gerencia por la UNY. Master en Ciencias de la Seguridad, mención Seguridad Electrónica por el United States Security College (USSC). Master en Seguridad de la Información por el USSC y el Master Security Consulting (MSC). Certificado como Auditor Interno de Seguridad de la Información (IASI), por el MSC. Diplomado en Relaciones Internacionales por la UdeA. Curso de Experto en Análisis de Inteligencia por el Learning Institute of Security Advisor (Lisa Institute). Fundador y director del website www.fuerzasmilitares.org y editor de la revista TRIARIUS.



Fuerzas Antiterroristas del Mundo

Audentes Fortuna iuvat



Desfile militar del Ejército de Eritrea.

Estado de Eritrea

Ejército de Eritrea

Eritrea es un país situado al noreste de África. Limita al norte y al oeste con Sudán; al sur con Etiopía y Yibuti; el este del país posee una extensa costa con el mar Rojo. Forman parte de Eritrea las islas Dahlak, un archipiélago de coral cercano a la costa de Massawa. Su nombre proviene de la antigua colonia italiana Eritrea, creada el 1 de enero de 1890, llamada así por el Mare Erythraeum (“mar Rojo”, en latín) a su vez del griego «erythros», que quiere decir «rojo». Se independizó en 1993 de Etiopía. Su capital y ciudad más poblada es Asmara.



En 1941 Eritrea fue conquistada por el Imperio británico en el marco de la campaña de África Oriental. En 1952 se anexionó al Imperio etíope para constituir la Federación de Etiopía y Eritrea. Esta unión forzada daría lugar a la guerra de la independencia de Eritrea, que concluye con la independencia de la actual Eritrea en 1993.

Eritrea es un Estado de un solo partido político en el que las elecciones nacionales se han pospuesto repetidamente. Según *Human Rights Watch*, el historial de derechos humanos del Gobierno de Eritrea está considerado entre los peores del mundo. El servicio militar es obligatorio desde los 17 años hasta los 50 años de edad y aunque la ley dictamina que el reclutamiento es de 18 meses, el ejército y las autoridades del país arbitrariamente extienden el período de manera indeterminada e indefinida, lo cual causa que algunos eritreos huyan del país. Dado que todos los medios de comunicación locales son de propiedad estatal, Eritrea también se clasificó como poseedora de la menor libertad de prensa en el índice mundial de libertad de prensa, exceptuando a Turkmenistán y Corea del Norte.

Descolonización

En 1941 Eritrea fue conquistada por los británicos, en el transcurso de la Segunda Guerra Mundial, y pasó a formar parte de la administración colonial del Reino Unido. En 1952 se federó con Etiopía, hasta que en 1962 la unión se disolvió y Eritrea fue degradada a una provincia.



La resistencia eritrea actuó entonces contra Etiopía, sucediéndose diversos conflictos que se convirtieron en guerra abierta en 1983. Tras cuatro años, y ya bajo control del Frente Popular para la Liberación de Eritrea, la República Democrática Popular de Etiopía volvió a declarar a Eritrea en 1987 como región autónoma.

En 1993, tras tres décadas de guerra de liberación nacional, se reconoció internacionalmente la independencia de Eritrea. No obstante, eso no evitó los posteriores conflictos territoriales con Yemen en 1996 y la guerra con Etiopía de nuevo entre 1997 y 2000.

La intervención de la ONU y el establecimiento definitivo de fronteras en abril de 2002, por resolución del Tribunal Internacional de Justicia, detuvo temporalmente la guerra, pero Etiopía no ha aceptado aún la resolución presentada por el Tribunal Internacional de Justicia. Por lo tanto, el trabajo de delimitar la frontera no ha terminado y la amenaza de guerra entre los dos países todavía persiste.



Tropa femenina del Ejército de Eritrea en desfile militar.

Servicio Militar

Las Fuerzas de Defensa de Eritrea son las fuerzas armadas oficiales del Estado de Eritrea. El ejército eritreo es uno de los mayores de África.

El servicio militar obligatorio se instituyó en 1995. Oficialmente, los reclutas, hombres y mujeres, deben servir un mínimo de 18 meses, lo que incluye seis meses de entrenamiento militar y 12 meses durante el curso escolar normal para completar su último año de secundaria. Así, alrededor del 5% de los eritreos hacen el servicio militar en las instalaciones de Sawa, pero también realizando proyectos como la construcción de carreteras como parte de su servicio.

La Proclamación del Servicio Nacional de 1995 no reconoce el derecho a la objeción de conciencia al servicio militar. Según el código penal etíope de 1957, adoptado por Eritrea durante la independencia, no alistarse en el ejército o negarse a realizar el servicio militar se castigan con penas de prisión de seis meses a cinco años y de hasta diez años, respectivamente. El tiempo de alistamiento en el servicio nacional puede prolongarse en épocas de "crisis nacional"; desde 1998, todos los menores de 50 años están alistados en el servicio nacional por tiempo indefinido hasta su liberación, que puede depender de la decisión arbitraria de un comandante. En un estudio sobre 200 reclutas fugados, la media de servicio era de 6,5 años, y algunos habían servido más de 12 años.



Economía

Tras la independencia en 1993, Eritrea mantuvo una economía de subsistencia similar a la de muchos otros países africanos, con cerca de un 80 % de la población ocupada en la agricultura y la ganadería, agravada por los sucesivos conflictos con Etiopía.

Tras la ofensiva del año 2.000, Eritrea registró pérdidas por un valor superior a los 825 millones de dólares, con graves daños en el sector agrícola, manteniendo durante tres años un decrecimiento de su economía.

Después del conflicto, y gracias a la intervención gubernamental, se han logrado mejoras importantes en puertos, aeropuertos y comunicaciones por carretera, si bien aún se está muy lejos de conseguir el descenso significativo de la tasa de desempleo y de estabilizar la economía con el fin de mejorar las condiciones de vida del país. No obstante, Eritrea tiene una posición comercial estratégica en el mar Rojo y sus reservas minerales de mármol, granito, plata, cobre, zinc, oro y sílice son muy importantes.



Desfila columna de tanques T-55/T-55, mientras les sobrevuela una formación de aviones ligeros.

Demografía

Eritrea tiene poco más de 6 millones de habitantes, de los cuales cerca de un millón vive en la capital, Asmara. Otras poblaciones importantes son Assab, Keren, Mendefera y Massawa, puerto importante y antigua capital del país.

En Eritrea existen nueve grupos étnicos: los afar, los bilen, los beja (los hedareb), los kunama, los nara, los rashaida, los saho, los tigré y los tigríña.

Seguridad y Defensa

Recientemente, circuló en las redes sociales un vídeo que supuestamente mostraba un episodio de entrenamiento de las fuerzas especiales de Eritrea, el país que ha estado apoyando constantemente a Rusia durante varias votaciones en la ONU sobre la invasión rusa de Ucrania.

Las imágenes mencionadas se han vuelto virales a pesar de que Eritrea no tiene una "fuerza especial" como tal. Pero al mismo tiempo, este país es un caso interesante de cómo se ve una militarización total en África.

Eritrea tiene una población de 6 millones de habitantes, pero las Fuerzas Armadas cuentan con 200.000 soldados regulares y 120.000 reservistas más. Esto se debe a un conflicto con Etiopía, su antigua metrópoli, que aceptó la independencia de Eritrea en 1993.

En los últimos 30 años, estos dos países han estado en guerra dos veces: una guerra a gran escala en 1998 a 1999, y en 2020 a 2022, Eritrea apoyó a la insurgencia de Tigray en su batalla contra el gobierno etíope. En particular, en mayo de 2022, Rusia intentó obtener permiso para abrir una base militar en Eritrea a cambio de ocho drones kamikaze ZALA-Kub. La parte eritrea tomó los drones pero no emitió el permiso.

Según The Military Balance 2022, las fuerzas terrestres de Eritrea están formadas por 200.000 soldados divididos en cuatro cuerpos de ejército. Disponen de 270 tanques T-54/T-55, 40 vehículos blindados BRDM-1 y BRDM-2, 15 vehículos de combate de infantería BMP-1, 10 vehículos blindados polivalentes de orugas MT-LB



y 25 vehículos blindados BTR-152/BTR-60. transportes de personal. Las armas antitanques disponibles incluyen cañones D-44, ATGM Malyutka y Konkurs de la era soviética (números no especificados).

Equipo de artillería: aproximadamente 258 sistemas autopropulsados, incluidas 13 unidades del 2S5 Giatsint, 32 unidades del 2S1 Gvozdika, 19 cañones M-46 de 130 mm, un número no especificado de obuses remolcados D-30, 35 BM-21 Grad y nueve lanzadores múltiples Uragan. sistemas de cohetes; alrededor de 150 morteros de calibres 82 mm y 120 mm. El equipo de defensa aérea incluye algunos MANPADS Strela, aproximadamente 70 cañones antiaéreos ZU-23-4 Shilka y ZU-23-2, poseen sistemas de misiles antiaéreos de origen ruso S-125.

Además, The Military Balance 2022 dice que no hay fuerzas de operaciones especiales en las fuerzas armadas de Eritrea. Si hay unidades con estatus "especial", se parecen más a las fuerzas paramilitares en Donbás bajo mando ruso en Ucrania. En el caso de Eritrea, esta descripción se aplica a las unidades que se desplegaron como parte de las fuerzas de Tigray para la guerra contra Etiopía en 2020-2022.



Caza Su-27 de origen ruso, perteneciente a la Fuerza Aérea de Eritrea.

La fuerza aérea de Eritrea tiene sólo 350 efectivos regulares. Tienen dos cazas Su-27 y 12 MiG-29 que también participaron en la guerra contra Etiopía, así como 20 aviones ligeros diferentes para entrenamiento, cuatro helicópteros Mi-17 y cuatro helicópteros Bell 412EP Twin Huey.

Fuentes:

<https://es.wikipedia.org/wiki/Eritrea>

https://en.defence-ua.com/news/what_kind_of_army_has_eritrea_russias_ally_and_does_its_special_force_even_exist-6788.html





TRIARIUS

Por un mundo más seguro, estable y en paz